CLUB ALPINO ITALIANO

SEZIONE DI CONEGLIANO

Notiziario e Programma Gite

Estate 1967



Rifugio Mario Vazzoler

GRUPPO DELLA CIVETTA (m. 1725)

Servizio di alberghetto - 72 posti letto - Acqua corrente - Tel. 62163 - Agordo

Apertura 26 giugno - 20 settembre

Rifugio M. V. Torrani

GRUPPO DELLA CIVETTA (m. 3130)

a 20 minuti dalla vetta della Civetta (m. 3218)
Vi si accede dal rifugio Vazzoler per l'ardita e magnifica via ferrata «Tissi»
Servizio d'alberghetto - 9 posti letto

Apertura 25 luglio - 8 settembre

Gli organizzatori di gite in comitiva sono pregati d'informare tempestivamente la Sezione di Conegliano (tel. 22313) oppure direttamente il rifugio Vazzoler (telefono 62163 - Agordo)

Presentazione

Nonostante gli innumerevoli e sempre nuovi espedienti ricreativi che la vita quotidiana ci propone, vediamo come la vita all'aria aperta e l'amore per la montagna susciti, particolarmente nelle nuove generazioni, uno stimolo naturale di crescente interesse.

Ed è questo per noi, motivo di conforto e di sprone per continuare la nostra opera di diffusione dell'alpinismo.

Affrontiamo quindi questo nuovo anno di vita sociale e ci auguriamo che il nostro operato trovi rispondenza alle finalità che ci proponiamo, rivolgendo fin d'ora un caloroso e cordiale benvenuto, a tutti coloro che vorranno partecipare alle nostre attività.

CLUB ALPINO ITALIANO

SEZIONE DI CONEGLIANO

NOTE GENERALI

Sezione costituita nel 1925
Soci nel 1966: n. 687
Sede sociale: Piazza Cima, 2 - aperta il martedì e il venerdì dalle ore 21 alle 23
Recapito: Ufficio Tipografia Scarpis, Via Cavour
Rifugi della Sezione:
— Rif. MARIO VAZZOLER (m. 1725) Gruppo della Civetta
— Rif. M. V. TORRANI (m. 3130) Gruppo della Civetta
Sottosezioni:
— di ODERZO costituita nel 1951
— di MOTTA DI LIVENZA costituita nel 1962
— di PIEVE DI SOLIGO costituita nel 1963.

Profumeria Livio Gibin
Conegliano

Galleria Corso Vittorio Emanuele - Telefono 22468
Ingrosso - Dettaglio: Via Cavour 27 - 29 - Telefono 23773

ATTIVITÀ CULTURALE

La nuova sede sociale allargata, abbellita ed attrezzata con un nuovo proiettore per diapositive, ha dato modo alla Commissione culturale di organizzare molte serate di proiezione.

Sono stati proiettati films e diapositive di molti soci in 5 serate che hanno visto la partecipazione di un pubblico attento ed entusiasta.

Sappiamo che molti soci hanno diapositive da presentare; essi potranno prendere contatti con il Signor Ugo Baldan o con il Signor Francesco La Grassa, oppure anche con il Signor Ettore Calissoni.

Sono gradite le diapositive di montagna fatte in gite individuali e collettive, ma possono essere anche gradite diapositive di altri soggetti, purchè turisticamente e culturalmente interessanti.

Sono state inoltre tenute tre conferenze e precisamente:
il Signor GIANNI PIEROPAN con una conferenza su gite e sulle gite sci-alpinistiche nel gruppo dell'Altipiano di Asiago con indicazioni sulle battaglie della Grande Guerra in quella zona;
i Sigg. BARBIER e PELLEGRINON con una conferenza sulle scalate di VI° grado nell'Agordino
e l'Avv. PIERO NAVA con bellissime diapositive eseguite nelle montagne di tutto il mondo.

Le conferenze sono state seguite con viva attenzione e vivamente gradite dai soci, che però non erano molti anche se qualificati. Non comprendiamo l'assenteismo di molti soci alle manifestazioni culturali curate dalla Sezione. L'attività della Sezione non si esaurisce nelle gite né nella manutenzione ed amministrazione dei rifugi. L'attività culturale è molto utile sia come propaganda, sia come preparazione all'attività alpinistica ed i soci quindi doverbbero partecipare, nonchè far frequentare i loro amici simpatizzanti.

NEON LAURO

di Piaja

FABBRICA INSEGNE LUMINOSE
TUBI ILLUMINATI A CATODO FREDDO
CASSONETTI LUMINOSI SERIGRAFATI
IMPIANTI - PUBBLICITÀ - ASSISTENZA
INCISIONI

CONEGLIANO VENETO

VIA ROSSINI, 2 - TEL. 23453

PasticceriaPasticceriaPasticceriaPasticceriaPasticceria PasticceriaPa
PasticceriaPasticceriaPasticceriaPasticceriaPasticceria PasticceriaPa
PasticceriaPasticceriaPasticceriaPasticceriaPasticceria PasticceriaPa
PasticceriaPasticceriaPasticceriaPasticceriaPasticceria PasticceriaPa

ALDAGO

. . . Piacevolissimevolmente

CONEGLIANO Via XX Settembre - telef. 22393
Viale Carducci - telef. 22122

LUTTO DELLA SEZIONE

Il giorno 9 ottobre 1966 è deceduto dopo lunga malattia, le cui sofferenze sono state sopportate con cristiana rassegnazione e con fermezza, il socio consigliere Signor TULIO BOZZOLI. Era simpaticamente noto a tutti i soci per la sua gioiosa e gioconda partecipazione alle gite sociali e per la sua solerte ed appassionata attività, per molti anni, quale preposto al recapito del CAI. Egli ha lasciato un largo vuoto tra di noi e nelle gite del prossimo anno, sentiremo senz'altro la mancanza della sua compagnia, della sua esuberante giovanilità. Il Consiglio ha perso con Tullio Bozzoli un prezioso ed attento collaboratore. Alla moglie ed alle figlie, così durante provate, vadano le nostre più vive condoglianze.

NUOVO RECAPITO DEL CAI

Dopo la morte del Signor Bozzoli, per un periodo di transizione, il recapito è stato curato dal Signor Renato Baldan, il quale ha anche provveduto alla sistemazione di diverse pratiche pendenti. A lui siamo sinceramente grati. Ora il recapito viene curato dal Signor Carlo Scarpis nel suo negozio di via Cavour. Gli siamo veramente grati e molto riconoscenti per la collaborazione che ci ha prestato e che ci presterà in futuro.

RIFUGI ED OPERE DELLA SEZIONE

L'alluvione che ha colpito l'Agordino, ha provocato notevolissimi danni alla strada della Val Corpassa che per oltre 2/3 è stata resa intransitabile alle automobili; anche per il transito a piedi, durante l'estate, in primavera dovranno essere eseguiti lavori di sistemazione. Subito dopo le alluvioni, alcuni soci della sezione hanno percorso la Val Corpassa ,rendendosi conto dei danni e sono arrivati fino al Rifugio Vazzoler per constatarne le condizioni; per fortuna è stato trovato in perfetto stato, senza che abbia subito alcun danno per il ciclone, che viceversa ha

RIGHETTO ANTONIO

CONEGLIANO - Via Cavour n. 10 - Tel. n. 22605

Attrezzature sportive

per la montagna e mare
campeggio
calcio
sci
atletica
tennis

Tutti gli accessori per la scarpa

abbattuto molti alberi nei dintorni. Durante la scorsa stagione il giardino botanico è stato completamente recintato, sono state messe a dimora molte piante con le tabelle indicanti il nome. Nella prossima estate verranno messe altre piante finchè a poco a poco il giardino sarà, nei prossimi anni, completato. Il Rifugio Torrani, durante l'agosto e parte di settembre, è stato custodito in permanenza. Non son stati fatti i lavori perchè prima sarà necessario sistemare la teleferica di rifornimento dal Van delle Sasse. Il sentiero che ivi conduce è stato messo a posto e può essere percorso ora anche dai muli con i rifornimenti. Nel Van delle Sasse è stata edificata una costruzione in lamiera ondulata che la sezione conta di abidire a ricovero di fortuna. Data l'importanza che assumeranno il Rifugio Torrani ed il Rifugio Vazzoler, nonchè la via ferrata Tissi per l'inclusione nell'itinerario dell'alta via delle Dolomiti, questo Bivacco si renderà molto interessante per il ricovero di fortuna, in caso di brutto tempo.

ATTIVITÀ ALPINISTICHE ESTIVE NEL 1966

Caratterizzato da nutrita partecipazione e seguito con entusiasmante interesse, il programma gite sociali 1966 si è svolto regolarmente e al completo, anche se non tutte le gite hanno potuto seguire scrupolosamente il loro programma dato il cattivo tempo.

E' un successo che ci ispira fiducia e ci auguriamo sia di buon auspicio per il 1967.

Forse meno nota ma certamente molto significativa, è da segnalare l'attività individuale.

Non siamo certo in grado di dare una dimensione a tale attività. Possiamo dire però con sicurezza, che i soci che vanno in montagna per conto proprio sono molti, e pure molti sono i soci che si dedicano ad attività alpinistiche più o meno impegnative, secondo le proprie possibilità.

Per quanto ci è dato di conoscere, citiamo alcune salite effettuate da alcuni soci durante la scorsa stagione:

— Creta Grauzaria: per Anticima Sud Ovest - Via Cozzi e Cepich
— Rocchetta Alta Di Bosconero - Via Sperti Angelini
— Creton Di Culzei - Via Della Spalla
— Creton di Clap Grande - Camino Tessaris
— Torre Venezia (Civetta) - Via Comune
— Torre Venezia (Civetta) - Spigolo Andrich
— Campanile di Val Montanaia - Via Glanvell Saar
— Torre Grande D'Averau - Via Miriam
— Punta della Croce (Pomagagnon) Via Pott Siorpaes
— Torre Falzarego - Spigolo Comici
— Punta Fiammes (Pomagagnon) Spigolo Jori
— Cima Piccola Di Lavaredo - Via Comune
— Tofana Di Rozes I° Spigolo Sud
— Sorapiss - Via Nuova
— Cima Grande Di Lavaredo - Via Dülfer
— Cristallo - Nuova via allo Spigolo Sud.

Si tratta di salite che vanno dalle medie, alle difficoltà estreme e per questo, non possiamo che rallegrarci per tanta intensa attività con gli artefici principali: il sig. Giorgio Nenzi ed Emilio Antoniazzi.

Dato che siamo in argomento, ne approfittiamo di dire a tutti coloro che praticano privatamente l'alpinismo, di segnalare alla Sezione le proprie attività, meglio se documentate da illustrazioni fotografiche o semplicemente descritte anche in forma succinta.

Spesso e previo avviso sull'albo sociale, presso la Sede i soci usano trovarsi e rivivere con fotografie le gite fatte. La cosa oltre ad essere simpaticamente gradita, è oltremodo utile perchè ne scaturisce quasi sempre interesse ai fini di suggerire gite sociali o semplicemente nuove idee e consigli per tutti i soci.

Rinnoviamo pertanto il nostro invito, precisando che il nostro interesse si estende sopratutto ad escursioni alla portata di tutti sia sulle nostre zone Dolomitiche, che sulle meno frequentate occidentali.

ATTIVITÀ DELLO SCI CAI

Anche quest'anno la stagione sciistica è stata particolarmente intensa con attività individuali e di squadra. Abbiamo partecipato al Trofeo Siro Bona, ad una gara Zonale in Val di Zoldo, al Trofeo Balbinot, al Trofeo Bertani, al Trofeo Città di Treviso, al Trofeo Leacril, ai Campionati Provinciali, ai Campionati italiani per cittadini, e ad una gara intersociale al Passo Falzarego.

Come l'anno scorso, anche quest'anno lo SCI CAI Conegliano si è meritato il titolo di « Squadra Campione Provinciale ». A questa affermazione hanno contribuito tutti i nostri sciatori, giovani e non più giovani.

Maurizio Zanetti è riuscito vincitore per la categoria Juniores, sia nello Slalom Gigante che nello speciale.

Nel Gigante Seniores abbiamo: Coan Augusto al 3° posto, Ferri Giulio al 5°, Aliprandi Antonio al 9°, e poi Zambelli Albino, De Marchi Giuliano, Rocchi Luigi, Pianca Pietro, Piovesana Pietro, De Marchi Nino, Carnielli GianMario.

Nello Speciale Seniores, il sempre bravo Coan Augusto al 4° posto, Ferri Giulio al 5°, Zambelli Albino all'8° e quindi De Candido Italo, Aliprandi Antonio, Ceresa Loris, Pianca Pietro, De Marchi Nino, Piovesana Pietro.

Nel Gigante Femminile: 2° Vazzoler AnnaMaria, 5° La Grassa Maria Cristina.

Nella Gara di Slalom Gigante valevole per il Trofeo Città di Treviso, svoltasi al Passo Falzarego, oltre ai già menzionati, troviamo anche:

Stival Paolo e Fontanella Mario, sempre sulla breccia con spirito veramente sportivo, e negli Juniores: Pasquali Antonio e Urbani Paolo. Fra gli Aspiranti, le nuove promesse come Fontanella Dario al 4° posto, Manetti Paolo al 5° e Dal Canton Tiziano al 9°.

Nella Categoria Femminile la brava Civran Fiorenza si è classificata al 2° posto, Stival Alessandra al 3°, Manetti Donatella al 4°, Buso Lucia al 7°, la giovanissima Civran Chiara all'11° e Urbani Fulvia al 12°.

Il 12 Marzo, sulle nevi del Col Toront, si è disputata la gara Sociale di Slalom Gigante. Ecco la classifica:

Seniores Maschile: 1° Coan Augusto, 2° Ferri Giulio, 3° De Marchi Giuliano, 4° Rocchi Luigi, 5° Piovesana Piero, 6° Menegatti Ettore, 7° Ceresa Loris, 8° De Marchi Nino, 9° La Grassa Francesco, 10° Carnielli GianMario, 11° Perini Bortolo.

Juniores Maschile: 1° Zanetti Maurizio, 2° Perini Giuseppe, 3° Dal Canton Tiziano, 4° Urbani Paolo, 5° Piovesana Paolo.

Aspiranti Maschile: 1° De Lorenzi Antonio, 2° Perini Giuliano, 3° Borsoi Lamberto, 4° Borsoi Bruno.

Seniores e Juniores Femimnili: 1° Vazzoler Annamaria, 2° La Grassa Maria Cr., 3° Perini Giulietta.

Aspiranti Femminile: 1° Civran Fiorenza, 2° De Lorenzi Gabriella, 3° Civran Simonetta, 4° Zanetti Daniela, 5° De Lorenzi Francesca, 6° Civran Chiara, 7° La Grassa Francesca, 8° Bruno Mariavita.

Ora la Stagione sciistica si è conclusa e non ci resta quindi che dire grazie a tutti gli appassionati dell'agonismo sciistico e arrivederci un altr'anno sui nuovi campi di gara.

SOCCORSO ALLE POPOLAZIONI ALLUVIONATE DELL'AGORDINO

Non appena pervenute le notizie sulle alluvioni che hanno recato immensi disastri nelle varie zone d'Italia, la nostra Sezione che ha legami affettivi con le zone dell'Agordino, dove sono ubicati i suoi due rifugi e dove si svolgono gran parte delle attività alpinistiche dei soci, si è preoccupata di prendere subito informazioni sui bisogni delle popolazioni e sulle possibilità di aiuto.

La domenica successiva all'alluvione, non appena riaperte le

strade, alcuni soci si sono recati subito ad Agordo, portando un primo carico di generi, di vestiario, medicinali e viveri.

Ad Agordo i soci si sono incontrati col Commissario governativo, nonchè con il Signor Armando da Roit presidente del Corpo di Soccorso Alpino, il quale li ha accompagnati a Gosaldo dove si sono resi conto dei primi gravi danni subiti dalle popolazioni ed hanno distribuito i primi soccorsi.

La domenica successiva, raccolti ulteriori aiuti tra i soci e la popolazione di Conegliano, soprattutto di generi di conforto, medicinali, generi alimentari, lenzuola, stivali di gomma ed altri generi di vestiario, con un camioncino, si son recati di nuovo a Gosaldo distribuendoli a persone designate dal Comitato Civico, dal Sindaco e dal Parroco.

Altro quantitativo di stivali è stato invece consegnato a persone del comune di Cencenighe.

Nei giorni successivi altri soci del CAI e della Croce Rossa hanno recato altri generi di conforto: mobili, reti, materassi al Commissario governativo ed al Corpo di Soccorso Alpino di Agordo, che hanno provveduto alla distribuzione.

Nel frattempo, a cura di altri soci della sezione e della Croce Rossa di Conegliano, si stava raccogliendo generi alimentari e di conforto per confezionare pacchi dono che, il giorno 24 dicembre, vigilia di Natale, sono stati recati ad oltre 50 famiglie alluvionate nei comuni di S. Tomaso, Avoscan e Cencenighe. Un quantitativo di panettoni è stato recato alla Casa di Ricovero di Agordo per essere distribuiti ai vecchi ivi ospitati.

Dalle autorità e dai privati cittadini sono pervenute al CAI numerose lettere di ringraziamento. L'accoglienza riservata ai soci è sempre stata fraterna, amichevole e grata. Il quantitativo totale dei generi portati, supera i quintali 50 lordi circa.

Purtroppo si sarebbe potuto fare molto di più se tutti i soci avessero risposto ai pressanti inviti del Presidente della nostra sezione per la raccolta, la confezione e la distribuzione dei generi, per cui l'onere della spesa e della distribuzione è gravato

su un ristretto numero di soci benemeriti che si sono assunti tale grave compito.

Abbiamo potuto constatare in quali condizioni di vera miseria si trovano famiglie di montanari e siccome negli scopi del CAI non vi è soltanto il divertimento e l'esplorazione delle montagne, ma anche lo studio di problemi della vita alpina, noi proponiamo a tutti i soci delle sezioni di riunire i loro sforzi per inviare almeno una volta all'anno, prima di Natale, i concreti aiuti di generi di conforto, aiuti che saranno distribuiti tra le popolazioni disagiate, ogni anno in un comune diverso. Siccome l'Agordino è la zona che è più legata a noi da interessi e da sentimenti di amicizia, potremo mandare ogni anno in un paese diverso dell'Agordino. A tale proposito, per attuare un programma organico, il Consiglio del CAI attende adesioni, consigli e suggerimenti da tutti i soci.

STABILIMENTO TIPOGRAFICO

F. SCARPIS

Via Cavour, Tel. 23424 - CONEGLIANO

Deplians, cataloghi a più colori
Lavori commerciali e amministrativi
Etichette
Timbri in gomma

Programma Gite 1967

La partecipazione alle gite implica l'accettazione e l'osservanza del presente

REGOLAMENTO GITE

1) Il programma dettagliato di ogni gita sarà affisso all'albo sociale, in Sede e pubblicato sulla stampa locale.
2) La partecipazione alle gite è libera ai soci di tutte le Sezioni del C.A.I., alle rispettive famiglie e subordinatamente alle condizioni che verranno stabilite di volta in volta, ai non soci.
3) La quota versata per iscrizioni a gite non sarà rimborsata salvo il caso di sospensione delle stesse: è però ammessa la sostituzione con un altro partecipante.
4) Ogni gita ha il suo direttore che sarà scelto tra i consiglieri partecipanti o, in mancanza di questi, da persona che sarà designata di comune accordo tra i gitanti.
5) Il direttore di gita ha facoltà e dovere di escludere prima dell'ascensione, in determinati casi, quei partecipanti che per inadeguato equipaggiamento e attitudine non dessero affidamento di superare le difficoltà dell'ascensione stessa.
6) Dai partecipanti si esige correttezza nel contegno e obbedienza ai direttori di gita i quali debbono essere dai primi coadiuvati nel disimpegno della loro missione.
7) I Soci partecipanti dovranno esibire, all'atto dell'iscrizione, la tessera sociale al corrente con il bollino dell'anno in corso e di esserne provvisti durante la gita. In caso contrario verranno considerati come non soci.
8) E' facoltà della sezione di subordinare l'effettuazione della gita alle condizioni atmosferiche nonchè al raggiungimento di un minimo di partecipanti che sarà stabilito di volta in volta.
9) Il termine per le iscrizioni alle gite dovrà essere osservato. Le iscrizioni effettuate dopo la chiusura saranno maggiorate di L. 50.
10) I ragazzi al disotto dei 10 anni godono della riduzione di 1/3 della quota.
11) Con il solo fatto di iscriversi alla gita i partecipanti accettano ed osserveranno le norme del presente regolamento e, in conformità a quanto dispone l'Art. 12 dello statotuto del C.A.I., esonerata la Sezione ed i direttori di gita da ogni qualunque responsabilità per qualsiasi genere di incidenti che potessero verificarsi nel corso della manifestazione.



Eccoci ancora una volta alla gita di apertura, sui Monti dell'Alpago, sempre belli e nuovi da scoprire. Di questi, quello che, dopo il Teverone attira di più l'attenzione guardando da S. Croce, è il Gruppo del Messer che con la sua cima più alta raggiunge i 2231 m. E' proprio questa la nostra meta.

Alcuni km. dopo Chies d'Alpago, giunti a Mont (m. 910), lasciata la carrozzabile e oltrepassato il bosco, si va verso Nord, alla base di un bianco deposito alluvionale, la cui sommità si raggiunge, superando il fianco sud, assai ripido, per sentiero trasversale. Dopo alcuni spuntoni di roccia, comincia la valle Antander: vallone ricolmo di detriti, spesso in primavera ancora ricoperti di neve. Si risale sulla sinistra, sotto la costa di Cima Piai e si attraversa a metà, dove si restringe, montando sopra un gradone. Proseguendo sulla destra, si raggiunge la vasta insellatura erbosa: la forcella Antander (2004 m.), tra la Cima Piai (2214 m.) e la Cima Messer (2231 m.) che si tocca dopo aver risalito un esteso pendio erboso e facili roccie gradinate.

PROGRAMMA

della gita al Monte

Mésser

7 Maggio

Ore	7	Partenza da Conegliano
»	9	Arrivo a Mont (m. 910)
»	13	Forcella Antander (m. 2004)
»	14	Cima Messer (m. 2231)
»	17	Partenza da Mont
»	20	Arrivo a Conegliano

Direttore di gita: Sig. GIULIANO DE MARCHI



E' una gita che si svolge nel gruppo del Tàmer. Poco noto ma certamente interessante, è un gruppo costituito da cime che per lo più raggiungono i 2300 metri, tranne il Tàmer Piccolo ed il Tàmer Grande, che danno nome al gruppo e che superano di poco i 2500 metri. E' delimitato a Nord e a Sud rispettivamente dal Passo Duran e dalla Forcella del Moschesin, già attraversata in una gita dello scorso anno.

Lasciata la carrozzabile a Forno Di Zoldo, dopo aver attraversato il paese di Pralongo, seguendo il sentiero per la Val de la Malisia si giunge nei pressi del laghetto « El Vach », tra alpeggi e scure macchie di abeti. Indi, risalendo i ghiaioni del « Vant de le Forzele » ci si porta sotto le cime del Tàmer Piccolo e le creste di S. Sebastiano tra le quali si apre in un'ampia e caratteristica spaccatura: la Porta (m. 2326). E' attraverso quel valico che ci porteremo nel versante agordino e quindi alla strada del Duran giù per il Van di Callèda, sotto il sasso omonimo, e le crode del Tàmer davanti.

PROGRAMMA

della gita sul

Tàmer

21 Maggio

Ore	6.30	Partenza da Conegliano
»	8.15	Arrivo a Forno di Zoldo (m. 848)
»	13.00	Arrivo a Forcella « La Porta » (m. 2326)
»	16.00	Arrivo alla Carrozzabile del Duman (m. 1572)
»	18.00	Partenza da Agordo
»	20.00	circa - Arrivo a Conegliano

Direttore di gita: Sig. GIANMARIO CARNIELLI

Da Falcade Alto per il caratteristico Borgo Somòr, seguendo un'ottima mulattiera svolgentesi per i meravigliosi pascoli della Val Fredda, si arriva allo chalet Flora Alpina, meta di belle escursioni in ogni stagione ove si gode un magnifico panorama sulle Pale di S. Martino, Focobon, Monzoni, Marmolada, Civetta.

Dopo una sosta, si sale sempre per buon sentiero; alle Malghe di Fociade fra superbi pascoli e quindi si scende lentamente fino al Passo di S. Pellegrino.

Di qui altre ottime mete sono: la Capanna Margherita, i Laghetti delle Pozze; di S. Pellegrino; della Campagnola.

PROGRAMMA

della gita al

Rif. Flora Alpina

4 giugno

Ore	7.00	Partenza da Conegliano
»	10.00	Partenza da Falcade (m. 1297)
»	12.00	Arrivo al Rif. Floralpina (m. 1756)
»	14.00	Partenza dal Rif. Floralpina
»	15.00	Arrivo a Fociade o Fuchiade (m. 2015)
»	16.00	Arrivo al Passo S. Pellegrino (m. 1918)
»	18.00	Partenza dal Passo di S. Pellegrino
»	21.00	circa - Arrivo a Conegliano

Direttore di Gita: Sig. ETTORE CALISSONI

La conferenza tenuta dal Sig. Gianni Pieropan sulle battaglie dell'altopiano di Asiago e i suoi scritti sulle « Alpi Venete », hanno destato in noi il desiderio vivissimo di vedere quei luoghi.

Il sig. Pieropan gentilmente si è offerto di accompagnarci ed illustrarci, con la sua grande competenza, i luoghi ed avvenimenti delle battaglie che videro le eroiche gesta dei nostri padri.

L'occasione è veramente eccezionale. Speriamo in un bel tempo ed in una grande affluenza di soci e simpatizzanti.

PROGRAMMA

della gita ad

Asiago, Monte Ortigara e Cima Dodici

18 giugno

Ore	5.30	Partenza da Conegliano.
»	8.00	Arrivo a Gallio.
»	9.00	Arrivo a Passo Stretto di Moline - salita all'Ortigara e Cima Dodici (m. 2338) - visita ai luoghi delle battaglie della I[a] Grande Guerra illustrati dall'accompagnatore ufficiale Sig. Pieropan
»	21.00	circa - Arrivo a Conegliano

Direttore di gita: Sig. GIANNI PIEROPAN

Sig. FRANCESCO LA GRASSA

Il tempo limitato, non ci consente di salire fino alla Croda Grande e quindi dovremo limitarci a salire il più modesto Sasso d'Ortiga con arrampicata facile di 3 ore circa tra andata e ritorno; molta prudenza però perchè la roccia è friabile. Chi non sale la Cima ha molto da fare lo stesso: una bella traversata da Gosaldo al Rifugio Treviso per forcella delle Mughe, con un bel panorama sulla Val Canali e sulle Dolomiti Agordine.

PROGRAMMA

della gita al

Sasso d'Ortiga

2 luglio

Ore	5.00	Partenza da Conegliano
»	7.30	Arrivo a Gosaldo (m. 1141)
»	8.00	Partenza da Gosaldo
»	12.00	Arrivo a Forcella delle Mughe (m. 2261) (salita facoltativa al Sasso d'Ortiga (m. 2631) in ore 1.30, con arrivo al Rif. Treviso alle ore 16)
»	14.00	Arrivo al Rif. Treviso (m. 1630)
»	16.00	Partenza dal Rif. Treviso
»	17.00	Arrivo a Cant del Gal (m. 1200)
»	18.00	Partenza dal Cant del Gal
»	21.00	circa - Arrivo a Conegliano

Direttore di gita: Sig. FRANCESCO LA GRASSA

Non vogliamo perdere la vecchia abitudine, né si vuol impedire alle nuove leve, di godere le meraviglie che circondano il Rif.Vazzoler nel Gruppo del Civetta. Il nostro bel rifugio, che invero, o perchè ci sono tante altre zone da visitare, o perchè spesso, è oggetto di escursioni private, da alcuni anni a questa parte, abbiamo trascurato di includere, quale meta per i nostri programmi gite.

Il percorso non sarà così agevole come in passato, dato che le alluvioni del novembre scorso non hanno risparmiato la strada della Val Corpassa. Ci sarà tuttavia la possibilità di brevi escursioni nei dintorni del rifugio, e di goderci in santa pace una buona giornata tra le crode del Civetta.

PROGRAMMA

della gita al

Rif. M. Vazzoler

16 luglio

Ore	6.30	Partenza da Conegliano
»	8.30	Partenza da Listolade (m. 664)
»	11.00	Arrivo al Rif. M. Vazzoler (m. 1725)
		Escursioni varie facoltative:
		— Rif. A. Tissi (m. 2280)
		— Malga Favretti
		— Monte Alto di Pelsa
»	16.30	Partenza dal Rifugio
»	19.00	Partenza da Listolade
»	21.00	circa - Arrivo a Conegliano

Direttore di gita: Sig. RENATO SONEGO

Anche se andare alle Marmarole non è affatto una breve passeggiata, val la pena di fare qualche sacrificio pur di gustare le selvagge bellezze di questo interessante gruppo dolomitico.

Il tratto centrale dell'escursione tra il Rif. S. Marco, Vallonga, forcella Schiavina e Bivacco Musatti è senza dubbio una delle più belle escursioni di alta montagna.

PROGRAMMA

della gita alle

Marmarole

30 luglio

Ore	5.00	Partenza da Conegliano
»	8.00	Arrivo a Stabiziane (m. 1089)
»	12.30	Arrivo al Rif. Tiziano (m. 2253)
»	13.30	Arrivo al Bivacco Musatti (m. 2100)
		Per Forcella Schiavina
»	16.00	Partenza dal Bivacco Musatti
»	18.30	Arrivo a Ca' S. Marco (m. 1121)
»	22.00	circa - Arrivo a Conegliano

Direttore di gita: Sig.na EDDA BORTOLUZZI



Questa gita cn condurrà in uno dei più bei gruppi delle Dolomiti: il Gruppo del Sella. Favorito dalla posizione che lo vede circondato da cime meravigliose quali: le Tofane, i Lagazuoi, le Odle, il Sassolungo, il Catinaccio e l'imponente versante Nord della Marmolada.

La via ferrata delle Mésules è un itinerario alpinistico che in un solo balzo ci farà superare le pareti verticali del Piz Ciavàzes (m. 260) e del Piz Selva (m. 200).

Risalite queste due pareti, largamente attrezzate da corde metalliche e scale in ferro, si arriverà alla Sella del Pisciadù, e quindi per detriti, non prima di aver superato un piccolo nevaio, si scenderà al lago di Pisciadù dove sorge il Rifugio F. Cavassa.

Quindi, per sentiero attrezzato attraverso un ambiente quanto mai selvaggio e pittoresco, scenderemo a Colfosco in Val Badia.

PROGRAMMA

della gita sul

Gruppo del Sella

26 - 27 agosto

Sabato 26 agosto

Ore 14.00 Partenza da Conegliano
» 19.00 Arrivo a Passo Sella (m. 2214) (Pernottamento)

Domenica 27 agosto

Ore 6.30 Partenza da Passo Sella
» 12.00 Arrivo al Rif. F. Cavassa (m. 2587)
» 16.00 Arrivo a Colfosco (m. 1645)
» 21.00 circa - Arrivo a Conegliano

Direttore di gita: Sig. OSCAR PIOVESAN



E' questa un'attraversata interessantisisma e veramente stupenda per l'alta spettacolarità degli ambienti e dei panorami tra cui si svolge.

Dal Passo Tre Croci, percorrendo un serpeggiante sentiero che in alcuni punti è tagliato sulla roccia, si raggiunge il Rif. Alfonso Vandelli (Già Luzzatti) nella conca Nord del Sorapis.

Costeggiato il laghetto di Sorapis, una perla in quella vasta severa pietraia, obliquando verso destra si sale alla Forcella che separa la Punta Nera dal Gruppo del Sorapis e da qui risalendo un camino di circa 40 metri, si perviene alla Cengia del Banco, facilmente percorribile lungo tutto il versante sud della Croda Marcora sovrastante la valle di S. Vito, fino alla terrazza inferiore. Qui la Via sarebbe preclusa se recentemente non fosse stata aperta una Via Ferrata che consente di superare la parete sovrastante e obliquando a destra giungere al bordo meridionale del Fond de Rusecco nei pressi del Bivacco fisso Scipio e Giuliano Slataper a m. 2600. Scendendo quindi lungo il Fon de Rusecco e valicando la Forcella Grande si giunge al Rif. S. Marco e quindi a S. Vito.

PROGRAMMA

Sentiero Alfonso Vandelli

nel gruppo del Sorapis

10 settembre

Ore 5.00 Partenza da Conegliano
» 8.00 Arrivo a Passo Tre Croci (m. 1809)
» 9.30 Arrivo al Rif. A. Vandelli (m. 1925)
Comitiva A (percorso alpinistico)
Ore 12.00 Cengia del Banco
» 16.00 Bivacco Slataper (m. 2600)
» 19.00 S. Vito di Cadore (m. 1011)
» 21.30 circa - Arrivo a Conegliano
Comitiva B (percorso escursionistico)
Dintorni del Rif. Vandelli ed eventualmente salita alla forcella sotto la Cengia del Banco con la Comitiva A. Ritorno al Passo Tre Croci entro le 16.30, ore in cui partirà il pullman per S. Vito.

Direttore di gita: Sig. GIULIANO DE MARCHI



E' un tipico colosso dolomitico, le cui pareti si elevano tutt'intorno immediate dalla sua base, e su, per centinaia fino a mille e più metri di roccia di una purezza abbagliante. La vetta è una cresta allungata a terrazzi, come spalti di una grande fortezza. Nessun'altra montagna dolomitica è meno articolata di questa. Invero essa, se si tolgono le creste dentate di V. d'Arcia e di Sora Tiera che si allungano a tramontana, e il cui interesse scompare di fronte al resto, si compone essenzialmente di due enormi blocchi compatti: il Pelmo (m. 3168) e il Pelmetto (m. 2993).

L'escursione in programma, ci condurrà a pernottare al molto accogliente Rifugio Alba Maria De Luca, posto in un suggestivo punto panoramico ai piedi del versante orientale del massiccio. Il giorno seguente, percorrendo un interessantissimo itinerario alpinistico, si giungerà in vetta. E' qui che ci daremo una cordiale stretta di mano, e da qui ancora che potremo ammirare il meraviglioso e grandioso scenario che si apre ai nostri occhi.

PROGRAMMA

della gita al

Monte Pelmo

23 e 24 settembre

Sabato 23 settembre

Ore 14.00 Partenza da Conegliano
» 16.30 Arrivo a Borca di Cadore località Villanova (m. 1000 circa)
» 19.15 Arrivo al Rif. Alba Maria De Luca (m. 1946)

Domenica 24 settembre

Ore 6.00 Partenza dal Rifugio
» 10.00 Arrivo in vetta al Pelmo (m. 3168)
» 15.00 Ritorno al Rifugio
» 18.00 Partenza da Borca di Cadore
» 21.00 circa - Arrivo a Conegliano

Direttore di gita: Sig. EMILIO DE MATTIA

L'abbazia della Santa Croce sorge sotto l'incombente Monte Cavallo nel Gruppo del Sasso della Croce. E' una vecchia chiesetta molto antica, suggestiva, costruita in ambiente suggestivo e con un panorama grandioso.

Vicino sorge l'ospizio, antica locanda per i pellegrini, che si raggiunge da Pedraces per sentiero in mezzo al bosco lungo una vecchia via Crucis. Se la seggiovia funziona, si risparmia un'ora di salita.

Il mattino dopo, per sentiero molto esposto e via ferrata, si risale la parete del Gruppo della Croce, e si entra nel grande Circo di Fanes, il regno di Re Laurino e delle migliori leggende delle dolomiti.

PROGRAMMA

della gita al

Fanes

7 e 8 ottobre

Sabato 7

Ore 14.00 Partenza da Conegliano
» 18.00 Arrivo a Pedraces (m. 1371)
» 20.00 Arrivo al Rif. Ospizio della Croce (m. 2043)

Domenica 8

Ore 7.00 Partenza dal Rifugio
» 9.00 Arrivo a forcella della Croce (m. 2609) per via ferrata
» 9.30 Arrivo al Piz del Ciantun (m. 2670)
» 12.00 Arrivo al Rif. Fanes (m. 2042)
» 14.00 Partenza dal Rif. Fanes
» 15.30 Arrivo al Rif. Pederù (m. 1545)
» 16.30 Partenza dal Rif. Pederù
» 21.00 circa - Arrivo a Conegliano

Direttore di gita: Sig. FRANCESCO LA GRASSA



In questi ultimi anni siamo saliti più volte nel gruppo dei Cadini di Misurina. Gruppo che è stato notevolmente valorizzato con la sistemazione e segnalazione dei sentieri.

Lo scorso anno è stata completata l'attrezzatura di una nuova via ferrata al Cadin Nord Est, ed è nel percorrere questo nuovo itinerario, che andremo a completare la conoscenza di questo splendido gruppo dolomitico. Il ritorno, tempo permettendo, è previsto per Forcella Maraia e per i prati di Stabinrigo.

PROGRAMMA

della gita ai

Cadini di Misurina

22 ottobre

Ore	6.00	Partenza da Conegliano
»	9.30	Arrivo a Misurina (m. 1756)
»	11.00	Arrivo al Rif. Fonda Savio (m. 2367)
»	14.00	Arrivo in vetta alla Cima Cadin Nord Est (m. 2790)
»	15.30	Arrivo a forcella Maraia (m. 2098)
»	18.00	Arrivo a Stabiziane (m. 1889)
»	21.30	circa - Arrivo a Conegliano

Direttore di gita: Sig.na EDDA BORTOLUZZI

Fioreria "Gino,,

Fleurop

Corso Vittorio Emanuele
GALLERIA

CONEGLIANO - Telefono 22521

Ditta LAZZARO

Vendita ingrosso e Dettaglio

Televisori - Radio - elettrodomestici
SIERA - EMERSON - PHILIPS
Registratori - Fonografia e relativi accessori
Autoradio - Rasoi elettrici - Lavastoviglie e Lavabiancheria, ecc. ecc.

Sconti particolari per rivenditori e radioriparatori

CONEGLIANO - Via M. Pola, 6 - Tel. 24144 (P.le Pretura)

SOTTOSEZIONE DI PIEVE DI SOLIGO

Programma gite

4/5 RIF. MARIECH - Partenza ore 8 da Pieve di Soligo
Pianezze di Valdobbiadene, Pian de Fernè, Rif. Mariech (colazione), Budoi, Coliè, Madean (sosta da Curzio), Combai.
Rientro a Pieve di Soligo ore 19.

Direttore di gita: Sig.na *Giuliana Zalla.*

14/5 SENTIERO COL DE MOI - Partenza ore 8
Passo S .Boldo, Scaletta, Col de Moi (colazione al sacco), Castello di Cison di Valmarino e per g. c. visita al Castello.
Rientro ore 19.

Direttore di gita: Sig. *Antonio De Mar.*

25/5 MONTE TOMBA - Partenza ore 8
Pederobba, Rif. Monfenera, Ost. al Doc, Cima Monte Tomba (colazione al sacco), Sorgenti di Alano.
Rientro ore 20.

Direttore di gita: Sig. Dr. *Marcello Baratto.*

11/6 III^a CENGIA POMAGAGNON - Partenza ore 5
Fiammes, F.lla Pomagagnon, F.lla Cestelis (colazione al sacco), F.lla Zumelles, Ospitale.
Rientro ore 21.

Direttore di gita: Sig. *Gari Paoletti.*

29/6 COL ROSA' - Partenza ore 5
2 itinerari:
— Comitiva A - Fiammes, Passo Posporcora, Via ferrata, Vetta Col Rosà.
— Comitiva B - Fiammes e per sentiero alla Vetta Col Rosà.
Colazione al sacco per le due motive e ritorno per sentiero parete Nord a Fiammes, (sosta di 2 ore a Cortina).
Rientro ore 20.

Direttori di gita: Sigg. *Giovanni Paoletti e Fornasier Ulisse.*

9/7 MONTE CAVALLO - Partenza ore 6
Tambre, Pian Canaie, Casera Palantina, Col del Cuc, Fif. C. Semenza (colazione), facoltativo Vetta Monte Cavallo, ritorno Pian Canaie.
Rientro ore 20.

Direttore di gita: Sig. *Velio Soldan.*

23/7 GHIACCIAIO DI FRADUSTA - Partenza ore 5
S. Martino di Castrozza, Rif. Rosetta (funivia), Passo Pradidali basso, Ghiacciaio Fradusta (colazione al sacco), F.lla di Sopra, Passo Canali, Rif. Treviso, Rif. Cant del Gial, Fiera di Primiero.
Rientro ore 21.

Direttore di gita: Sig. Dr. *Berto Serena.*

6/8 CENGIA PAOLINA della III^a^ Tofana - Partenza ore 5
2 itinerari:

— Comitiva A - (Alpinistica) - Cortina, Rif. Cantore, Cengia Sabelli, Ghiacciaio di Potofana (colazione al sacco), I^a^ Orte, Val Travenanzes.

— Comitiva B - Passo Falzarego, Rif. Lagazuoi (funivia) colazione, discesa per Val Travenanzes seguendo quasi parallelamente la comitiva A.
Rientro ore 22.

Direttori di gita: Sigg. *Giovanni Paoletti* e *Firmina Bertazzon*

19/20 - 8 MONTE CIVETTA - Partenza ore 13
2 itinerari:
Arrivo al Rif. Sonino al Coldai (pernottamento).

— Comitiva A - Ferrata degli Alleghesi, Cima Civetta, Rif. Torrani, (colazione al sacco), Ferrata Tissi, Rif. Vazzoler, ricongiungimento con la Comitiva B.

— Comitiva B - Rif. Coldai, Rif. Tissi, (colazione), Rif. Vazzoler, Listolade.
Rientro ore 22.

Direttori di gita: Sigg. Dr. *Marcello Baratto* e *De Marchi Noris.*

2/3 - 9 STRADA DEGLI ALPINI - Partenza ore 13
Per Passo Monte Croce Comelico e Val Fiscalina al Rif. Comici (cena e pernottamento), Il 3 Strada degli Alpini, Passo Sentinella, Rif. Berti, Rif. Selvapiana.
Rientro ore 22.

Direttore di gita: Sig. *Velio Soldan.*

17/9 MARMOLADA - Partenza ore 5
Lago Fedaia, Pian dei Fiacconi, Punta Penia, Lago Fedaia.
Rientro ore 21.

Direttore di gita: Sig. *Paolo Ballarin.*

1/10 BIVACCO MANIAGO - Partenza ore 6
Erto, Bivacco Maniago, Erto; in corriera per Cimolais, Claut, Barcis, Val Cellina, Maniago, Pieve di Soligo ore 20.

Direttore di gita: Sig. *Velio Soldan.*

N.B. - Si raccomanda di prenotarsi entro il terzultimo giorno dalla partenza, SOLO ED ESCLUSIVAMENTE CON GLI ALLEGATI MODULI DI PARTECIPAZIONE, o presso i Direttori di gita, o da Renato, o presso l'edicola di Toni Antoniazzi, oppure il Martedì dalle 21 alle 23 presso la Sede del C.A.I.
Il programma dettagliato sarà dato a richiesta.

Arrivederci!

STABILIMENTO TIPOGRAFICO
F. SCARPIS
Via Cavour, Tel. 23424 - CONEGLIANO

Deplians, cataloghi a più colori
Lavori commerciali e amministrativi
Etichette
Timbri in gomma

INDICE

Rifugio Vazzoler - Rifugio Torrani . . pag. 2
Presentazione . . . . . „ 3
Attività culturale . . . . . „ 5
Lutto della Sezione - Nuovo recapito del CAI
Rifugi ed opere della Sezione . . „ 7
Attività alpinistiche estive nel 1966 . . „ 9
Attività dello Sci Cai . . . . . „ 11
Soccorso alle popolaz. alluvionate dell'Agordino „ 12

Programma gite 1967

Gita al Monte Mésser . . . . . pag. 17
Gita sul Tàmer . . . . . „ 19
Gita al Rif. Flora Alpina . . . . . „ 21
Gita ad Asiago, Monte Ortigara e Cima Dodici „ 23
Gita al Sasso d'Ortiga . . . . . „ 25
Gita al Rif. M. Vazzoler . . . . . „ 27
Gita alle Marmarole . . . . . „ 29
Gita sul Gruppo del Sella . . . . . „ 31
Gita al Sentiero Alfonso Vandelli . . „ 33
Gita al Monte Pelmo . . . . . „ 35
Gita al Rif. Fanes . . . . . „ 37
Gita ai Cadini di Misurina . . . . . „ 39
Programma gite Sottosez. di Pieve di Soligo „ 41

MUNARI

Scarponi da **SKI - ALPINISMO**

Scarpe **SPORTIVE**

a Conegliano

presso il negozio di calzature

Sonego

Galleria Vittorio Emanuele

VINICOLA SERENA S.A.S. - SUSEGANA

DI ADOLFO SERENA & C.

Tel.: Stab. 25095 • Susegana - Tel.: Abit. - Conegliano (Pref. 0438)

Vini bianchi e rossi da pasto

Superiori speciali

Fiore di grappa

Brandy invecchiato

Esportazione

Sirio

CAMILLO BUOSI - Conegliano Veneto

Cucine economiche ed affini

Grandi impianti per alberghi e comunità